

Légende :

Ravinements et ruissellements sur versant



Mouvements de terrain :

Glissements de terrain






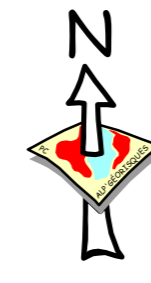
Chutes de pierres et de blocs



Effondrements



 Bassin de rétention
 Emprise du champ d'inondation des cours d'eau issue de la bibliographie (affichage pour information)
 Lit mineur



Cadastre © DGFiP - 2018



Réalisation et édition : Alp'Géorisques - Décembre 2019

Echelle : 1/5 000

